

ISLANDIA EN COCHE DE ALQUILER

Con un tiempo más que perfecto para conocer la mayor cantidad de atracciones turísticas de esta isla donde nos impresionará la fuerza de la naturaleza. Empezaremos un recorrido circular para conocer los puntos más reconditos y los más conocidos siguiendo la carretera por la vía de circunvalación con asombrosos puntos a conocer de este magnífico país llamado Islandia.

rdcxc

PUNTOS DEL RECORRIDO

- Recorrido panorámico por la ciudad de Reikiavik
- Parque Nacional Thingvellir
- Area Geotermal de Geysir
- Gulfoss
- Haifoss
- Seljalandsfoss y Skógafoss
- Playa Negra de Reynisfjara
- Cueva de Hielo en el volcán de KATLA
- Hiking en Svartifoss
- Parque nacional de Vatnajokull
- Laguna glaciar de Jökul sárlón
- Playa de diamantes
- Lengua glaciara de Fjallsárlón
- Laguna glaciar de Svínafell sjökull
- Baño en el área termal de VOK
- Seydisfjörður y acantilados con avistamiento de Frailecillos en Borgarfjörður Eystri
- Lagarfljót y Lögurinn
- Cañón de Hafravammagljúfur
- Hiking en Hengifoss
- Visita del Centro Salvaje de Islandia
- Dettifoss
- Godafoss
- Lago Mytvan
- Volcán Hverfjall, o Stóragjá y Grjótagjá
- Glaumbær
- Pueblo pesquero de Siglufjörður
- Cañón del Kolugljúfur
- Península de Snaefellsnes
- Cráter Grábrók

Día 1: LLEGADA A REIKIAVIK

Nuestro primer día será de aclimatación a la isla, y al ambiente de Islandia. Recogida del vehículo de alquiler en el aeropuerto y nos trasladaremos a la capital Reikiavik. Según la hora de tu llegada, podremos recorrer algunos de los puntos de interés en la peculiar y colorida capital:

- The Settlement Exhibition
- Lago Tjörninn
- Parlamento Islandes
- Catedral Luterana
- Puerto Viejo
- Escultura Viajero del Sol
- Hallgrímskirkja
- Compras en la calle Laugavegur

Aquí pasaremos la noche en un alojamiento del centro.

DÍA 2: CÍRCULO DE ORO Y CASCADAS DEL SUR

Empezamos nuestra aventura con una de las rutas más famosas de Islandia, el Círculo Dorado, sumándole una serie de cascadas asombrosas que conocerás en esta región:

- **El Parque Nacional Thingvellir: antiguo parlamento islandes fundado en el 930. Curiosamente, aquí veremos la fuerza de la naturaleza, y como la falla separa la plaza tectónica americana y euroasiática, de media 2 a 4 cm, anualmente.**
- **El área geotérmica de Geysir: En esta zona veremos el géiser Strokkur , donde un chorro de agua llega hasta 25 metros**
- **Cascada de Gullfoss**

Seguiremos por la Islandia profunda para conocer la Granja excavada Stöng, convertida en museo Etnográfico. Se cree que la granja fue destruida en el 1104 por la erupción Hekla . Muy cerca encontramos la espectacular, escondida y solitaria cascada de Haifoss.

Alojamiento en la zona de Selfoss



DÍA 3: SELFOSS – HAIFOSS – VIK

Salida desde Selfoss Comienza el día viajando desde Selfoss hacia Haifoss. El trayecto te llevará por carreteras de paisaje impresionante, especialmente al acercarte a la región de Þjórsárdalur.

Haifoss

Tu primera parada será en Haifoss, una de las cascadas más altas de Islandia, con una caída de 122 metros. Esta cascada es impresionante tanto por su tamaño como por la belleza natural que la rodea. Desde aquí, puedes caminar por los senderos cercanos que ofrecen vistas panorámicas de la cascada y el valle. Si el clima lo permite, puedes continuar explorando los alrededores y disfrutar de las vistas de otras cascadas menores cercanas, como la cascada de Granni, que está justo al lado de Haifoss.

Cascada de Seljalandsfoss

Después de disfrutar de Haifoss, continúa tu camino hacia el sur en dirección a Vik. En el camino, haz una parada en Seljalandsfoss, una de las cascadas más famosas de Islandia. Esta cascada es conocida por el sendero que te permite caminar por detrás de la cortina de agua, lo que crea una experiencia única. No olvides llevar ropa impermeable, ya que el entorno puede estar bastante húmedo.

Cascada de Skógafoss

Un poco más al este, encontrarás la cascada de Skógafoss. Con una caída de 60 metros y una anchura de 25 metros, Skógafoss es una de las más imponentes de Islandia. Puedes

acercarte a la base de la cascada o, si prefieres una vista panorámica, subir a los escalones que llevan hasta la cima, donde se puede ver el río Skógá y el paisaje circundante.

Vik

Finalmente, dirígete a Vik, el pintoresco pueblo en la costa sur de Islandia. Una vez allí, puedes disfrutar de la vista de la playa de arena negra de Reynisfjara y las formaciones rocosas de Reynisdrangar. Si el tiempo lo permite, puedes explorar más la costa y, si lo deseas, disfrutar de una comida local en uno de los restaurantes del pueblo.

Este itinerario te permitirá disfrutar de algunas de las cascadas más icónicas de Islandia, así como de vistas espectaculares del paisaje natural de la región.

En VIK , aprovecharemos y acopiaremos provisiones para el Picnic del día siguiente.

Alojamiento

DÍA 4: VIK - VATNAJÖKULL (GLACIARES Y CASCADAS)

Salida desde Vik Comienza tu día en Vik y dirígete hacia el este por la costa sur en dirección a Höfn. A lo largo del trayecto, disfrutarás de impresionantes vistas del paisaje islandés, incluidos glaciares y montañas, que te acompañarán durante todo el recorrido.

Cascada de Skógafoss

Haz una breve parada en Skógafoss, una de las cascadas más icónicas de Islandia, con una impresionante caída de 60 metros. Es un lugar ideal para fotografías, y si lo deseas, puedes caminar hasta la cima para obtener una vista panorámica de la cascada y los alrededores.

Svartifoss (Cascada Negra)

A continuación, continúa tu viaje hasta el Parque Nacional Skaftafell, donde se encuentra Svartifoss, una cascada famosa por sus columnas de basalto negro. El sendero hasta la cascada te llevará por un paisaje impresionante, rodeado de montañas y glaciares. La caminata es moderada, y al llegar a Svartifoss, serás recompensado con una vista espectacular de la cascada rodeada de formaciones rocosas únicas.

Recorrido en Zodiak en Vatnajökull

Después de explorar Svartifoss, dirígete a la zona cercana al glaciar Vatnajökull, donde puedes realizar un emocionante recorrido en Zodiak. En este tour, subirás a una embarcación tipo Zodiak que te llevará por las aguas cristalinas del lago glaciar Jökulsárlón, rodeado por icebergs flotantes. Durante el recorrido, tendrás vistas únicas de los glaciares y las formaciones de hielo, mientras te acercas a los icebergs que se desprenden del glaciar Vatnajökull. Este es un paseo fascinante y una oportunidad para ver de cerca los imponentes glaciares y paisajes que hacen de Islandia un destino tan especial.

Cascada de Fjaðrárgljúfur

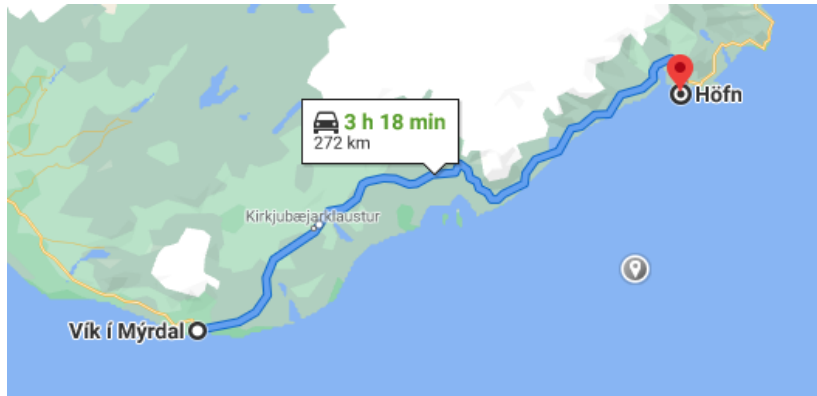
Si tienes tiempo, puedes hacer una breve parada en el cañón Fjaðrárgljúfur, un desfiladero de 2 kilómetros de largo con paredes de hasta 100 metros de altura, esculpido por las aguas del río Fjaðrá. La vista desde el mirador es impresionante y te permitirá captar más de la belleza natural de Islandia.

Llegada a Höfn

Finalmente, continúa tu camino hacia Höfn, un pintoresco pueblo costero conocido por su ubicación cerca del glaciar Vatnajökull. Aquí puedes disfrutar de vistas impresionantes del glaciar y relajarte mientras exploras el pueblo. Si tienes hambre, no dejes de probar el delicioso langostino fresco, que es una especialidad local en Höfn.

Recorreremos el glaciar más conocido, y la fantástica laguna con icebers flotando que se deslizan hasta el mar, y nos acercaremos a nuestro glaciar preferido, donde contemplaremos un glaciar imponente, casi lo podremos tocar con nuestras manos, en plena soledad, sin turistas a la vista, (o muy pocos de ellos)

Alojamiento en el área de Hofn



Excursión opcional: Katla Ice Cave Tour en Super-Jeep

Si deseas añadir una experiencia única a tu día, te recomendamos realizar el Katla Ice Cave Tour en Super-Jeep. Esta excursión te llevará a una de las cavernas de hielo más impresionantes de Islandia, situada en el glaciar Mýrdalsjökull, en el sur del país, en las cercanías de Vík.

Detalles del tour:

Super-Jeep: La excursión comienza con un emocionante viaje en un Super-Jeep, un vehículo especializado que te llevará a través de terrenos desafiantes hasta llegar a la cueva de hielo. El recorrido en el jeep es una aventura por caminos cubiertos de hielo y nieve, y en ocasiones, sobre ríos congelados, lo que hace que la experiencia sea aún más emocionante.

Exploración de la Cueva de Hielo: Una vez en el glaciar, guías expertos te acompañarán en una caminata a través de la Cueva de Hielo Katla, una cueva natural formada por el derretimiento de las capas de hielo del glaciar. Dentro de la cueva, serás testigo de formaciones de hielo impresionantes, con colores azules y texturas que parecen sacadas de otro mundo. Es una experiencia surrealista, rodeado de hielo y nieve en un entorno único.

Seguridad: El tour está completamente guiado por expertos locales, que te garantizarán una experiencia segura y educativa. Ellos te proporcionarán todo el equipo necesario, incluido el casco y los crampones para caminar sobre el hielo.

Tiempo estimado: El Katla Ice Cave Tour generalmente dura entre 4 y 6 horas, dependiendo de las condiciones del clima y la actividad en el glaciar. Si decides añadir esta excursión a tu itinerario, te recomendamos planificar el tiempo adecuadamente para que puedas disfrutar de la cueva sin prisas.

Excursión opcional: Landmannalaugar – El Paraíso Natural de Islandia

Si buscas una experiencia única en la naturaleza islandesa, Landmannalaugar es un destino imperdible. Esta zona, ubicada en las Tierras Altas de Islandia, es famosa por su paisaje volcánico único, montañas de colores brillantes y fuentes termales naturales.

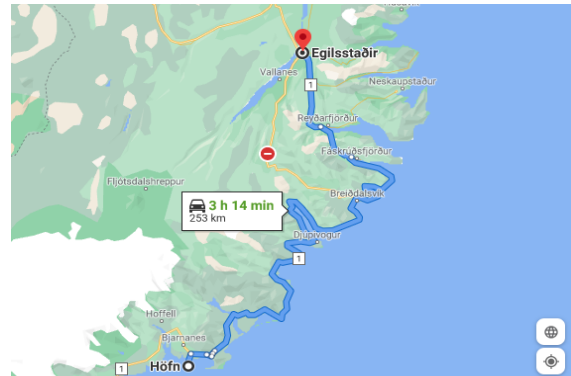
Aunque se encuentra alejada de la ruta principal, una excursión a Landmannalaugar es una opción fantástica para aquellos que desean experimentar la belleza natural y la tranquilidad de este lugar.

Detalles del tour:

- *Acceso en Super-Jeep: Debido a la ubicación remota de Landmannalaugar, solo se puede acceder a la zona en vehículos 4x4 o Super-Jeep, lo que convierte el viaje en una aventura. El tour comenzará en Vik o en algún punto cercano, y se tomará un vehículo especializado para atravesar los terrenos accidentados de las Tierras Altas.*
- *Exploración de Landmannalaugar: Una vez en Landmannalaugar, te sorprenderán las montañas multicolores, los campos de lava y las formaciones geotérmicas. Puedes caminar por los senderos bien señalizados, disfrutar de las vistas panorámicas y, si el clima lo permite, disfrutar de un baño relajante en las fuentes termales naturales de la zona.*
- *Senderismo y paisajes: Una de las actividades más populares en Landmannalaugar es el senderismo. Hay varias rutas de diferentes niveles que permiten explorar los paisajes volcánicos, como la famosa ruta Laugavegur, que conecta Landmannalaugar con Thorsmork. Sin embargo, si prefieres una opción más tranquila, puedes disfrutar de caminatas cortas y explorar los alrededores.*
- *Vistas sobre el valle de Hekla: Desde Landmannalaugar, tendrás vistas impresionantes del volcán Hekla, uno de los más activos de Islandia, así como de los campos de lava que cubren la región.*

Tiempo estimado: El tour a Landmannalaugar es una excursión de día completo, y el recorrido en Super-Jeep suele durar varias horas. La caminata o exploración de la zona puede tomar de 2 a 4 horas, dependiendo del ritmo y el interés en las actividades.

Día 5: HOFN - EGILSSTADIR



En este día comenzarás con un trayecto cargado de unos cuantos kilómetros por la Ring Road hasta la localidad de **Egilsstaðir**, donde nos centraremos en algunos pueblos de pescadores como de Seydisfjörður y acantilados con avistamiento de Frailecillos en Borgarfjörður Eystri

Acabaremos el día con un baño en el área termal de VOK

Día 6: AREA DE SNAEFELL

Desde Egilsstaðir, dedicaremos un día completo a esta recondita y profunda área de Snaefell, donde los turistas ya empiezan a aflojar. Podremos contemplar todas las maravillas que nos ofrece este pequeño núcleo alejado de la ruta turística habitual. Es una forma de vivir Islandia alejado del turista habitual.

Haremos un recorrido por **Lagarfljót y Lögurinn** con una profundidad total de 112 metros. Este se conoce como el hogar de la tan mencionada serpiente Lagarfljótsormurinn.

Llegaremos hasta **Hafrahvammagljúfur**, un cañon con más de 200 metros de profundidad y una extensión de ocho kilómetros camino al valle de Jokuldalur, es uno de los cañones más asombrosos de Islandia. En este magnífico día, también realizaremos un trekking de 8 km a las Hengifoss, la tercera cascada más alta de Islandia con 128 m. de altura, y se caracteriza por sus rayas de arcilla roja en las rocas negras, y la Litlanesfoss (situada en el mismo punto que la anterior) está rodeada de impresionantes columnas de basalto.

Acabaremos el día en el Centro Salvaje (**Wilderness Center of Iceland**). Tiempo libre para realizar alguna actividad a vuestro aire por esta zona. Regreso a Egilsstaðir.

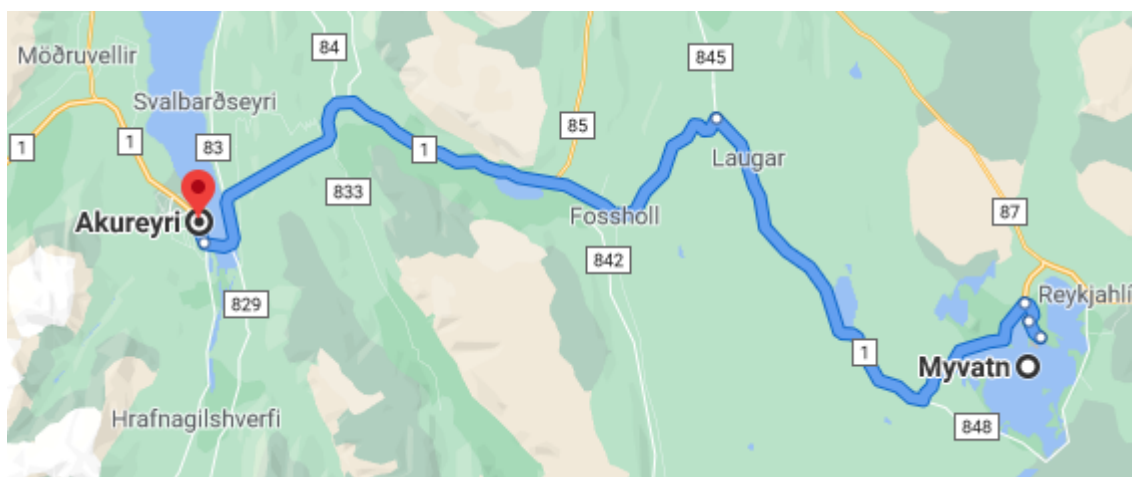
De vuelta, podremos hacer una típica actividad irlandesa, como el Tiro de hacha!

Cena y alojamiento

Día 7: EGILSSTADIR – AKUYERI



El día de hoy atravesaremos las Tierras Altas de Islandia, una región remota y desértica, donde nuestra primera parada será la cascada más caudalosa de Europa: Dettifoss. Absolutamente espectacular. Seguimos nuestra ruta, hacia la región del Lago Mytvan , que se compone principalmente por pozos de lodo hirviendo y fumarolas con intensos olores a azufre. Estas aguas sobrecalentadas por efecto del magma, son subterráneas y salen a tierra firme en forma de vapor con gases por chimeneas que rechinan. Visitaremos lugares, como el volcán Hverfjall, o **Stóragjá y Grjótagjá**, dos manantiales de agua hirviendo



Para cerrar el día acabaremos en las Godafoss otras fantásticas cascadas.

Nos espera un descanso merecido en la tierras de Akureyer, en la región norte de Islandia. .

DIA 8: HUSAVIK

Comienza el día saliendo temprano de Akureyri, para dirigirte hacia Húsavík, la capital de avistamiento de ballenas en Islandia.

Al llegar a Húsavík, nos espera una excursión de avistamiento de ballenas. Estas excursiones suelen durar alrededor de tres horas, en las que navegarás por la bahía de Skjálfandi, famosa por ser el hogar de diversas especies de ballenas como la ballena jorobada, el rorcual y, en ocasiones, incluso la ballena azul. También tendrás la oportunidad de observar frailecillos y otras aves marinas típicas de la región.

Os proponemos visitar el Museo de la Exploración y el Museo de Ballenas de Húsavík. Este último es particularmente interesante, ya que proporciona información sobre las especies marinas que habitan las aguas islandesas y la historia de la observación de ballenas en la región.

En el camino de regreso a Akureyri, si el tiempo lo permite, haz una parada en la impresionante cascada de Goðafoss, conocida como la “Cascada de los Dioses”, a unos 30 minutos de Húsavík. Es un lugar perfecto para estirar las piernas y disfrutar de una última experiencia natural antes de volver a Akureyri.

DÍA 9: TROLLASKAGI Y STYKKISHOLMUR

Desde Akureyri, dirígete hacia Siglufjörður, un pintoresco pueblo pesquero a aproximadamente 1 hora y 15 minutos de distancia (77 km). Siglufjörður es famoso por su historia en la pesca del arenque; vale la pena detenerse para visitar el Museo del Arenque, donde puedes conocer más sobre esta importante industria para la región y disfrutar de su encantador puerto y casas de colores.

Continúa hacia el sur hasta Hofsós, conocido por sus espectaculares vistas del fiordo Skagafjörður y su piscina infinita, que ofrece una experiencia única al nadar con el paisaje natural como fondo. También puedes visitar el Centro de Emigración Islandesa, donde aprenderás sobre la historia de los emigrantes islandeses a América del Norte.

Luego, sigue el camino hasta Hólar, un pueblo histórico que fue un importante centro eclesiástico y educativo en la Edad Media. Aquí puedes visitar la Catedral de Hólar, una de las más antiguas de Islandia, y explorar el entorno natural que rodea esta tranquila localidad.

Seguiremos rutas hasta Holmavík

DÍA 10: EXPLORA ÍSAFJÖRÐUR, LA CAPITAL NO OFICIAL DE LOS FIORDOS OCCIDENTALES

Comience el día temprano desde Hólmavík y prepárese para un espléndido recorrido panorámico hasta Ísafjörður. Las carreteras costeras serpentean entre montañas y fiordos, lo que le permite disfrutar de vistas impresionantes. El viaje es en gran medida parte de la aventura.

Una vez en Ísafjörður, explore el bullicioso centro de la ciudad cerca del puerto, donde hay tiendas, cafeterías y museos. Para aquellos que buscan un poco de naturaleza, hay senderos bien mantenidos en las afueras de la ciudad.

Después de un día completo, cene en uno de los restaurantes de la ciudad que sirven pescado fresco.

Pasa la noche en Ísafjörður.

Distancia de conducción aprox. 220 kilómetros/137 millas.

Actividad propuesta: Baños en el Cañon de Husafell

DÍA 11: ESPECTACULAR CASCADA DYNJANDI Y ACANTILADO LÁTRABJARG

Hoy podrá disfrutar de dos perlas de los Fiordos del Oeste. ¡Asegúrate de tener las baterías de tu cámara cargadas! Conduzca desde Ísafjörður por Dýrafjörður hasta la delicada pero poderosa cascada Dynjandi. A menudo descrita como un velo de novia, la cascada de 7 niveles es posiblemente la más romántica de la isla y la más grande de los Fiordos del Oeste. A continuación, diríjase a Látrabjarg, una zona favorita para los observadores de aves y los entusiastas de los frailecillos. El gigantesco acantilado de aves, que se encuentra en el punto más occidental de Europa, está plagado de miles de aves durante los meses de verano. ¡Echa un vistazo a los adorables frailecillos del Atlántico!

Pase la noche en la zona de Patreksfjörður.

Distancia de conducción aprox. 175 kilómetros/109 millas.

DÍA 12: RAUÐISANDUR Y CRUCE EN FERRY POR LA BAHÍA DE BREIÐAFJÖRÐUR

Comience el día con una visita temprana a las ricas arenas doradas de Rauðisandur o dese un relajante chapuzón en una piscina natural de agua caliente en la reserva natural de Vatnsfjörður. Tome el ferry Baldur al mediodía a través de la bahía de Breiðafjörður hasta el pueblo de Stykkishólmur en la península de Snæfellsnes, pasando por la isla de Flatey en el camino*. La duración del viaje en ferry es de unas 2 horas y 45 minutos.

Si tiene tiempo para explorar después de su llegada a Stykkishólmur, le recomendamos pasar la tarde recorriendo los lugares únicos de la región, incluido el glaciar Snæfellsjökull en el Parque Nacional Snæfellsjökull, la cala Dritvík y las pequeñas y encantadoras aldeas de Arnarstapi, Hellnar y Búðir.

Pase la noche en la región de Snæfellsnes.

Distancia de conducción aprox. 165 kilómetros/102 millas.

**En mayo y septiembre, el ferry Baldur sale sólo por las tardes, por lo que recomendamos que conduzcas por la bahía hasta el pueblo de Stykkishólmur. El recorrido añade aproximadamente 280 km/173 millas a su viaje, pero es muy pintoresco.*

DÍA 13: PENÍNSULA DE SNÆFELLSNES A REIKIAVIK

Experimente el Parque Nacional Snæfellsjökull, geográficamente diverso, con una rica avifauna, valles exuberantes y campos de lava. Es un viaje por carretera ideal para recorrer la península, explorando la cala Dritvík, los acantilados de Lónðrangar, así como los acantilados de Hellnar y Arnarstapi con su abundante avifauna y los pintorescos pueblos de la costa. Quizás quieras poner a prueba tu fuerza en las piedras de la playa volcánica negra de Djúpalónssandur como lo hicieron los marineros hace años para demostrar su fuerza y competir por puestos selectos en los barcos.

En Snæfellsnes puedes elegir entre una variedad de actividades como senderismo, hacer un crucero en barco o simplemente relajarte y disfrutar de la supuesta energía sobrenatural del glaciar.

Otros lugares cercanos a lo largo del camino incluyen las cascadas gemelas Hraunfossar y Barnafoss junto con las aguas termales de Deildartunguhver y la granja de cabras Háafell. Pasa la noche en Reykjavík.

Distancia de conducción aprox. 200 kilómetros / 124 millas.

Actividad propuesta : CUEVA DE LAVA DE VATNSHELLIR

DÍA 14: SALIDA DE ISLANDIA

El día de salida, un autobús de enlace le recogerá en su hotel de Reikiavik y le llevará al aeropuerto internacional de Keflavík antes de su vuelo programado. Si su vuelo es por la tarde, puede realizar una relajante visita al spa geotérmico Blue Lagoon o incluso realizar una breve visita guiada a la volcánica península de Reykjanes (opcional, no incluida).

PRESUPUESTO (aprox): 3245 €

QUÉ INCLUYE

Vuelo directo con maleta facturado



22:20 4 h 25 min → 0:45⁺¹
MAD Directo KEF



15:00 4 h 25 min → 21:25
KEF Directo MAD

13 noches de alojamiento con baño privado

CIUDAD	HOTEL	REGIMEN
REIKIAVIK	Reykjavik Natura - Berjaya Iceland Hotels	A
Selfoss	Ásahraun Guesthouse	A
VIK	Giljagisting	A
Hofn	Dynjandi Guesthouse	A
EGILSSTADIR	Eidavellir Apartments and Rooms	A
EGILSSTADIR	Eidavellir Apartments and Rooms	A
AKUYERI	Cabaña	A
AKUYERI	Cabaña	A
ISAFJODUR	Hotel Isafjördur - Torg	AD
ISAFJODUR	Hotel Isafjördur - Torg	AD
BREIDAVIK	Hotel Breidavik	AD
STADARSTADUR	Hotel Langaholt	AD
REYJKIAVIK	Hotel Muli	AD

14 día de vehiculo de alquiler tipo SUV DACIA / FORD KUGA

Actividades incluidas:

- Observación de Ballenas en Husavi
- Acceso a las Termas de VOK
- Tour en Zodiak por Glacier Lagoon

Otros servicios incluidos

- Libro de ruta
- APP de Navegación con Audiguia y rutas autoguiadas
- Servicio 24 horas para cualquier incidencia

ACTIVIDADES OPCIONALES

Excursión opcional: Landmannalaugar – El Paraíso Natural de Islandia: 210 € p.p.

Excursión opcional: Katla Ice Cave Tour en Super-Jeep: 195 € p.p.